

**INFORME DE MONITOREO DE MEDIOS\***

Fecha: 10/08/2022

Semana N° 32

Coordinación de Vigilancia Epidemiológica

\*Vigilancia basada en eventos de interés epidemiológico mediante el monitoreo de medios abiertos de comunicación locales y nacionales.

**Reporte de eventos:**

Amenaza	Tema	Medio	Fecha	Resumen	Liga	Prioridad
Violencia	Aumento de feminicidios	El Sol de Cuernavaca	09 agosto 2022	A siete años de que se decretara la Alerta de Violencia de Género (AVG) en Morelos, no han sido eficientes las medidas implementadas, prueba de ello es que se han triplicado los casos ya que <b>en lo que va del año se han documentado 64 casos.</b>	<a href="https://www.elsoldecuernavaca.com.mx/policiaca/con-alerta-de-violencia-de-genero-se-triplicaron-feminicidios-8715027.html">https://www.elsoldecuernavaca.com.mx/policiaca/con-alerta-de-violencia-de-genero-se-triplicaron-feminicidios-8715027.html</a>	Bajo
Biológico	Captación de agua	Diario de Morelos	10 agosto 2022	La captación de agua en los 19 cuerpos de agua que se monitorean en Morelos es del <b>31.14 por ciento</b> , informó la Comisión Nacional del Agua (Conagua).	<a href="https://www.elsoldecuernavaca.com.mx/locos/cuerpos-de-agua-en-morelos-apanas-al-31-de-capacidad-8713117.html">https://www.elsoldecuernavaca.com.mx/locos/cuerpos-de-agua-en-morelos-apanas-al-31-de-capacidad-8713117.html</a>	Bajo
Biológico	Encabeza Cuernavaca casos de feminicidio	Diario de Morelos	10 agosto 2022	De enero al 31 de Julio del 2022 se han documentado 64 feminicidios ocurridos en 21 municipios de Morelos, en donde se encuentran incluidos los 8 municipios que tienen decretada la Alerta de Violencia de Género.	<a href="https://www.diariode-morelos.com/noticias/encabeza-cuernavaca-casos-de-feminicidios-en-este-o">https://www.diariode-morelos.com/noticias/encabeza-cuernavaca-casos-de-feminicidios-en-este-o</a>	Bajo
Biológico	Se mantiene Vig Epi de Viruela Símica	Diario de Morelos	10 agosto 2022	En Morelos se mantiene una vigilancia epidemiológica en toda la entidad para detectar y atender casos de viruela símica, de la cual hasta el momento no se tiene ningún caso confirmado, de acuerdo con la Secretaría de Salud Morelos.	<a href="https://www.diariode-morelos.com/noticias/mantiene-salud-vigilancia-por-la-viruela-s-mica-en-morelos">https://www.diariode-morelos.com/noticias/mantiene-salud-vigilancia-por-la-viruela-s-mica-en-morelos</a>	Bajo
Biológico	Detección de casos de Viruela Símica	La Unión	10 agosto 2022	A través de un boletín de prensa, la UAEM dio a conocer que desde el inicio de la pandemia por covid-19 trabaja en coordinación con la Secretaría de Salud estatal en la detección y diagnóstico y en la comunicación al público en general acerca de los eventos epidémicos.	<a href="https://www.launion.com.mx/morelos/sociedad/noticias/211277-colabora-uaem-en-deteccion-de-casos-de-viruela.html">https://www.launion.com.mx/morelos/sociedad/noticias/211277-colabora-uaem-en-deteccion-de-casos-de-viruela.html</a>	Bajo
Biológico	Efectos de la sequia	La Unión	10 agosto 2022	Luego de reconocer que el temporal de lluvias ha sido irregular, lo que ha ocasionado que los vasos de almacenamiento sólo registren un 17 por ciento de recarga, Jaime Juárez López, titular de la Comisión Estatal del Agua (Ceagua), señaló que se espera que sea a partir de este mes cuando las precipitaciones pluviales se regularicen y se alcance la reserva de agua que necesita la entidad.	<a href="https://www.launion.com.mx/morelos/cuautla/noticias/211291-confia-la-ceagua-en-revertir-los-efectos-de-la-sequia.html">https://www.launion.com.mx/morelos/cuautla/noticias/211291-confia-la-ceagua-en-revertir-los-efectos-de-la-sequia.html</a>	Bajo
Biológico	Bajan contagios de covid-19 en región surponiente	La Unión	10 agosto 2022	Tras varias semanas de incrementarse y mantenerse el número de municipios con colonias que registran alto riesgo de contagio de covid-19, de acuerdo con los registros de la Secretaría de Salud del estado, el número de contagios bajó esta semana.	<a href="https://www.launion.com.mx/morelos/zona-sur/noticias/211222-bajan-contagios-de-covid-en-la-region-surponiente.html">https://www.launion.com.mx/morelos/zona-sur/noticias/211222-bajan-contagios-de-covid-en-la-region-surponiente.html</a>	Bajo
Biológico	Casos de viruela Símica en México	El Universal	10 agosto 2022	Resaltó que el Instituto de Diagnóstico y Referencia Epidemiológicos (InDRE) notificó que los 147 casos con resultado positivo se encuentran distribuidos en 18 entidades federativas: Ciudad de México, 75 contagios; Jalisco, 33; Yucatán, siete; Nuevo León, cuatro; Baja California, tres; Chiapas, tres; Estado de México, tres; Quintana Roo, tres; Tabasco, tres; Veracruz, tres; Oaxaca, dos; Puebla, dos; Baja California Sur, uno; Colima, uno; Michoacán, uno; Querétaro, uno; San Luis Potosí, uno; y Sinaloa, uno.	<a href="https://www.eluniversal.com.mx/nacion/mexico-ha-confirmado-147-casos-de-viruela-del-mono">https://www.eluniversal.com.mx/nacion/mexico-ha-confirmado-147-casos-de-viruela-del-mono</a>	Bajo



<http://ssm.gob.mx>



Servicios de Salud Morelos



@MorelosSalud

Callejón Borda N°3 Col. Centro C.P. 62000  
Teléfono (777) 312 62 31 / 314 33 36 ext. 222

**Calle Gómez Azcárate No. 205, Col. Lomas de la Selva  
C.P. 62270, Cuernavaca, Morelos. Tel.: 777 102 25 56**

**INFORME DE RIESGOS METEOROLÓGICOS**

Fecha: 10/08/2022

Semana N° 32

Coordinación de Vigilancia Epidemiológica

**Fuente:** Servicio Meteorológico Nacional de México, CONAGUA.

**SE PRONOSTICAN LLUVIAS PUNTUALES INTENSAS QUE PODRÍAN GENERAR DESLAVES E INUNDACIONES EN ZONAS DE GUERRERO, OAXACA Y CHIAPAS**

Para hoy, el **monzón mexicano** se mantendrá sobre el noroeste de México y ocasionará lluvias puntuales fuertes en Chihuahua a muy fuertes en Sonora, Durango y Sinaloa, con posibles granizadas; además de chubascos en la Península de Baja California. Asimismo, un **canal de baja presión** se extenderá sobre el interior del país y en interacción con el desplazamiento de la **onda tropical Núm. 20** sobre el occidente del territorio, aunado al ingreso de humedad generado por una **zona de baja presión con potencial ciclónico** al sur de las costas de Guerrero, originarán lluvias puntuales muy fuertes a intensas en el sur, así como puntuales fuertes a muy fuertes sobre el occidente, además de chubascos en el centro del territorio nacional, incluido el Valle de México. Por su parte, el ingreso de la **onda tropical Núm. 21** sobre la Península de Yucatán, en combinación con otro **canal de baja presión** que se extenderá desde Campeche hasta Chiapas y con el ingreso de humedad del Mar Caribe y Golfo de México, producirán lluvias puntuales fuertes en Yucatán y Quintana Roo, a muy fuertes en Campeche y lluvias puntuales muy fuertes a intensas en el sureste de México, todas acompañadas de descargas eléctricas, fuertes rachas de viento y posible caída de granizo, las cuales podrían incrementar los niveles de ríos y arroyos, así como generar deslaves e inundaciones en zonas bajas. Finalmente, persistirá el ambiente vespertino cálido a caluroso en la mayor parte de las entidades del país, con temperaturas máximas muy calurosas, superiores a los 40 °C en Baja California, Sonora, Coahuila, Nuevo León y Tamaulipas.

**Las lluvias se acompañarán de descargas eléctricas, vientos fuertes y probable caída de granizo. Asimismo, podrían ocasionar incremento en los niveles de ríos y arroyos, deslaves e inundaciones**

**lluvias con intervalos de chubascos (5-25mm):**

Baja California, Baja California Sur, Coahuila, Nuevo León, Zacatecas, San Luis Potosí, Aguascalientes, Tamaulipas, Hidalgo, Guanajuato, Querétaro, Tlaxcala, **Morelos**, Estado de México y Ciudad de México.

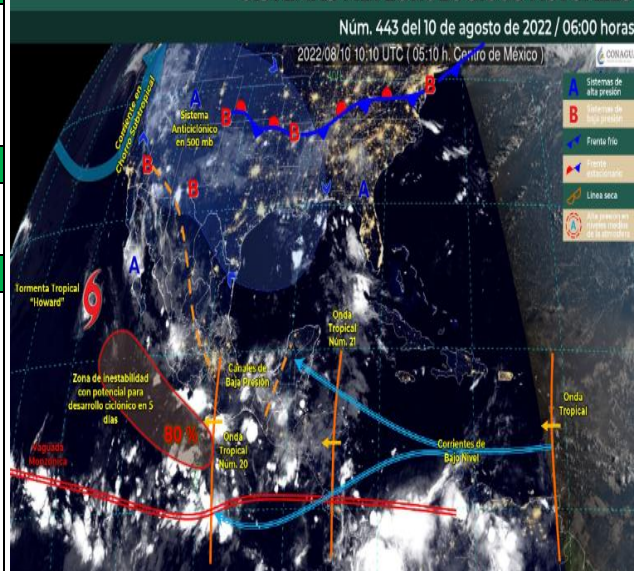
**Temperaturas Máximas de 30-35 °C:**

Zacatecas, Aguascalientes, Jalisco, Guanajuato, Querétaro, Hidalgo (norte), Puebla (suroeste), **Morelos (sur)**, Chiapas, y Quintana Roo.

**Pronostico en región Mesa Central:**

Cielo medio nublado por la mañana con ambiente fresco, siendo frío y con bancos de niebla en zonas altas de Querétaro, Hidalgo, Tlaxcala y Puebla. Por la tarde, cielo nublado con lluvias puntuales fuertes en Puebla y **lluvias con intervalos de chubascos en Hidalgo, Guanajuato, Querétaro, Tlaxcala y Morelos**; todas **con descargas eléctricas y posible caída de granizo**. Ambiente cálido por la tarde. Viento del este y noreste de 15 a 30 km/h en la región, con rachas de 40 a 50 km/h en zonas de Puebla y Guanajuato.

**SISTEMAS METEOROLÓGICOS ACTUALES**



<http://ssm.gob.mx>



Servicios de Salud Morelos



@MorelosSalud

Callejón Borda N°3 Col. Centro C.P. 62000  
Teléfono (777) 312 62 31 / 314 33 36 ext. 222

**Calle Gómez Azcárate No. 205, Col. Lomas de la Selva  
C.P. 62270, Cuernavaca, Morelos. Tel.: 777 102 25 56**

**INFORME DE MONITOREO VOLCÁNICO Y SISMOLÓGICO**

Fecha: 10/08/2022

Semana N° 32

Coordinación de Vigilancia Epidemiológica

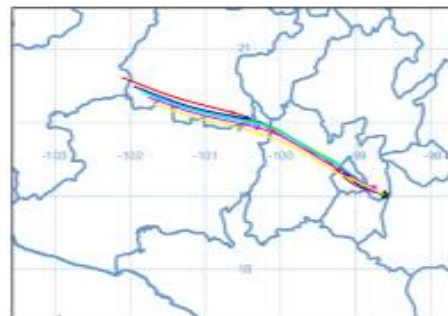
**Fuente:** Servicio Sismológico Nacional, UNAM. / Centro nacional de Prevención de Desastres (CENAPRED)-SEGOB, SENEAM-SCT y NOAA.

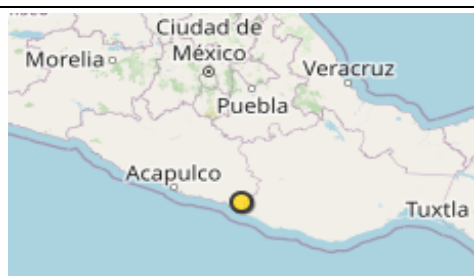
En las últimas 24 horas, mediante los sistemas de **monitoreo del volcán Popocatepetl**, se detectaron **51 exhalaciones de baja intensidad, acompañadas de vapor de agua, gases volcánicos y en ocasiones ligeras cantidades de ceniza**. Adicionalmente se registraron **10 minutos de tremor de baja amplitud y un sismo volcanotectónico**, ayer a las 21:18 h (tiempo local) con magnitud de 1.7.

NIVEL DE ALERTA	SEMAFORO	AMARILLO-FASE 2	RECOMENDACIONES PARA LA FASE AMARILLO FASE 2
	<p><b>El volcán presenta incremento en su actividad, con explosiones esporádicas:</b></p> <ul style="list-style-type: none"><li>● Pluma continua de vapor de agua y gas.</li><li>● Caída de ceniza leves a moderadas en poblaciones cercanas.</li><li>● Lanzamiento de fragmentos incandescentes y posibilidad de flujos piroclásticos de corto alcance asociado a las explosiones.</li><li>● Crecimiento y destrucción de domos de lava.</li><li>● Flujos de lodo o escombros de corto alcance.</li></ul>		<p><b>1.</b> Continuar con el <b>radio de seguridad de 12 km</b>, por lo que la <b>permanencia</b> en esa área <b>no está permitida</b>.</p> <p><b>2.</b> Controlar el tránsito entre Santiago Xalitintla y San Pedro Nexapa, vía Paso de Cortés.</p> <p><b>3.</b> A las autoridades de <b>Protección Civil</b>, <b>mantener sus procedimientos preventivos</b>, de acuerdo con sus planes operativos.</p> <p><b>4.</b> A la <b>población</b> se le recomienda <b>eleva la atención a los avisos de las autoridades de su localidad</b> y se exhorta a no acercarse al volcán, y mucho menos al cráter.</p> <p><b>5.</b> <b>Mantenerse fuera de cañadas ante posibles flujos de lodo</b>, principalmente en temporada de lluvias.</p>

**PRONOSTICO DE CAIDA DE CENIZA**

En caso de una exhalación de ceniza volcánica, **el pronóstico de trayectoria hacia el noroeste**, (simulando exhalación cada hora en las próximas 6 horas) a su paso por la zona sureste, centro-norte y noroeste del Estado de México y zona sureste, este-sureste, centro, oeste y oeste-noroeste de la Ciudad de México, para las **primeras 12 horas de pronóstico**, (14:00 a las 02:00 hora local). Posteriormente para las últimas 12 horas de pronóstico, (02:00 a las 14:00 hora local del día siguiente), las trayectorias continuarán sobre la zona noroeste del Estado de México; zona noreste y norte del estado de Michoacán y zona sureste, sur y suroeste del estado de Guanajuato.



SISMOS	<p>Se registró sismo de magnitud de <b>3.3 grados</b> Richter, a las 04:55:37 hrs con localización del epicentro a 13 km al oeste de Ometepec, Guerrero.</p> <p><b>NO PERCIBIDO EN EL ESTADO DE MORELOS.</b></p>	
	<p><b>REPORTE DE DAÑOS A LA POBLACION</b></p> <p><b>PROTECCIÓN CIVIL</b></p> <p>Sin reporte de daños a la población ni a la infraestructura en salud.</p>	



<http://ssm.gob.mx>



Servicios de Salud Morelos



@MorelosSalud

Callejón Borda N°3 Col. Centro C.P. 62000  
Teléfono (777) 312 62 31 / 314 33 36 ext. 222

**Calle Gómez Azcárate No. 205, Col. Lomas de la Selva  
C.P. 62270, Cuernavaca, Morelos. Tel.: 777 102 25 56**

**INFORME DE MONITOREO DE TEMPERATURAS Y CALIDAD DEL AIRE**

Fecha: 10/08/2022

Semana N° 32

Coordinación de Vigilancia Epidemiológica

Fuente: Comisión Estatal de Agua (CEAGUA)



**PRONOSTICO DE TEMPERATURAS POR MUNICIPIO**

Municipio	Min.	Max.	Municipio	Min.	Max.
Amacuzac	16°	36°	Tepalcingo	17°	34°
Cuatla	17°	30°	Ayala	17°	34°
Jiutepec	16°	30°	Huitzilac	09°	23°
Temixco	16°	34°	Tepoztlán	15°	30°
Tlaltizapan	20°	33°	Zacualpan	14°	26°
Axochiapan	18°	34°	Tlalquitenango	20°	37°
Cuernavaca	14°	29°	Puente de Ixtla	18°	36°
Jojutla	20°	36°			

**TEMPERATURAS MÁXIMAS Y MÍNIMAS, ULTIMAS 24 HRS**

**Mínimas**

Huitzilac	09° 23°
Tetela del Volcán	10° 21°
Totolapan	12° 22°
Ocuituco	11° 23°

**Máximas**

Tlalquitenango	20° 37°
Jojutla	20° 36°
Axochiapan	18° 34°
Zacatepec	18° 30°



**CALIDAD DEL AIRE**

ÍNDICE AIRE Y SALUD	NIVEL DE RIESGO ASOCIADO	RECOMENDACIONES	
		GRUPOS SENSIBLES	PARA TODA LA POBLACIÓN
<p>Estación de Monitoreo Cuernavaca Centro, Morelos</p> <p><b>38</b> Bueno</p> <p>Updated on Wed. 7:00 Temp.: 18°C</p> <p>Current Past 48 hours data</p> <p>PM2.5 AQI 38 21 68</p> <p>PM10 AQI 20 7 34</p>	<p><b>Bajo</b></p> <p><b>Se considera que el riesgo es mínimo.</b></p>	<p><b>Disfruta las actividades al aire libre.</b></p>	



<http://ssm.gob.mx>



Servicios de Salud Morelos



@MorelosSalud

Callejón Borda N°3 Col. Centro C.P. 62000  
Teléfono (777) 312 62 31 / 314 33 36 ext. 222

**Calle Gómez Azcárate No. 205, Col. Lomas de la Selva  
C.P. 62270, Cuernavaca, Morelos. Tel.: 777 102 25 56**



**INFORME DE MONITOREO EPIDEMIOLÓGICO**

Fecha: 10/08/2022

Semana N° 32

Coordinación de Vigilancia Epidemiológica

**Fuente:** Jurisdicciones Sanitarias del estado de Morelos.

**JURISDICCION SANITARIA I:**

👉 SIN EVENTOS EXTRAORDINARIOS.

**JURISDICCION SANITARIA II:**

👉 SIN EVENTOS EXTRAORDINARIOS.

**JURISDICCION SANITARIA III:**

👉 SIN EVENTOS EXTRAORDINARIOS.



<http://ssm.gob.mx>



Servicios de Salud Morelos



@MorelosSalud

Callejón Borda N°3 Col. Centro C.P. 62000  
Teléfono (777) 312 62 31 / 314 33 36 ext. 222

**Calle Gómez Azcárate No. 205, Col. Lomas de la Selva  
C.P. 62270, Cuernavaca, Morelos. Tel.: 777 102 25 56**